

Wehrkirche „St. Brigida“; Lüften: Wegkapelle frühes 18. Jhd., Kreuzstein 17. Jhd. Einkehrmöglichkeit im Gasthaus Zur Lüften. Treffpunkt um 10.00 Uhr bei der Tourist-Information Eichstätt am Domplatz. Dauer ca. 5-6 Stunden; Länge ca. 18 km.

Sonntag, 24.09. ■ ■ ■



Pietenfeld an der Leithen und zum Römerkastell

Weiche Wald- und Wiesenwege, das Römerkastell Vetoniana. oder die Kapelle von Pietenfeld an der Leithen sind die Highlights dieser Tour. Treffpunkt um 13 Uhr ist der Parkplatz am Fuß der Weinleite/B13, Dauer ca. 4 Std., Länge ca. 11 km.

Samstag, 30.09. ■ ■ ■



Der große Cobenzl'sche Garten

Die Illuminaten, das Schlösschen und die Leuchtenberger Jagd im Eichstätter Kulturwald. Treffpunkt um 13.00 Uhr, Dauer ca. 4 Stunden; Länge ca. 7 km.

Sonntag, 1.10. ■ ■ ■



Der Eichstätter Panoramaweg – Traumtour über den Dächern der Bischofsstadt

Der ausgezeichnete Qualitätsweg Wanderbares Deutschland. Den weitesten Blick auf die Bischofsstadt ermöglicht der bestens ausgeschilderte „Eichstätter Panoramaweg“. Die Wanderer begegnen barocken Bauten und der eindrucksvollen Willibaldsburg. Abschnittsweise anspruchsvoll. Treffpunkt um 13.00 Uhr bei der Tourist-Information Eichstätt am Domplatz. Dauer ca. 4 Stunden; Länge ca. 11,4 km.

Samstag, 7.10. ■ ■ ■

Mythen und Geschichten in und um Eichstätt

Den Geschichten der „sagenumwobenen“ Orte lauschen und staunen über die Legenden, die man über die Stadtheiligen und Bürger der Stadt erzählt. Treffpunkt um 13.00 Uhr bei der Tourist-Information am Domplatz. Dauer ca. 4 Stunden; Länge ca. 10 km.

Sonntag, 8.10. ■ ■ ■



Fast die ganze Geschichte der Jurazeit auf dem Fossilienpfad

Wanderung zur Willibaldsburg, Blumenberg, Museum Bergér. Treffpunkt um 10.30 Uhr am Bahnhof Eichstätt-Stadt. Dauer ca. 4-5 Stunden; Länge ca. 9 km.

Die Teilnahmegebühr beträgt jeweils 8 € für Erwachsene und 4 € für Schüler und Studierende, Kinder bis 11 Jahre frei.

Für alle Wanderungen ist eine Anmeldung bei der Tourist-Information Eichstätt erforderlich (bis spätestens 12.00 Uhr am Vortag). Mindestteilnehmerzahl 5 Personen.




Bitte denken Sie an festes Schuhwerk, Wasser, ausreichend Verpflegung und Sonnen-/Insektenschutz. Eine Einkehr ist in der Anmeldegebühr nicht enthalten.



Eichstätt, zentral im Naturpark Altmühltal gelegen, lädt alle Wanderfreunde ein, die einmalige Landschaft rund um die barocke Bischofsstadt zu entdecken.



Tourist-Information Eichstätt
Domplatz 8 · 85072 Eichstätt
Telefon 08421/6001-400
info@eichstaett.de · www.eichstaett.de

 www.facebook.com/eichstaett
 www.twitter.com/eichstaett_info
 www.instagram.com/visit_eichstaett

Fotos: D. Denger



2023

Frühling
Herbst



Eichstätter Wanderwochen

10. April bis 1. Mai 2023

Frühlingserwachen im Altmühltal

16. September bis 8. Oktober 2023

Herbstzauber im Altmühltal





Eichstätter Wanderwochen 2023 – das Altmühltal gemeinsam erleben

Eichstätt, zentral im Naturpark Altmühltal gelegen, lädt alle Wanderfreunde ein, die eindrucksvolle Natur und Landschaft rund um die barocke Bischofsstadt zu entdecken.

Auch 2023 entdecken wir alte Stadtwege wieder neu. Begleitet von unseren ausgebildeten Naturpark- und Gästeführern, erfahren Sie Interessantes über Gärten, Mythen oder Pfarrer Kneipp, die Geschichte, sowie Natur und Kultur Eichstätts im Altmühltal.

Frühlingserwachen

Ostermontag, 10.04. ■ ■ ■

Pietenfeld an der Leithen und zum Römerkastell

Weiche Wald- und Wiesenwege, das Römerkastell Vetoniana oder die Kapelle von Pietenfeld an der Leithen sind die Highlights dieser Tour. Treffpunkt um 13 Uhr ist der Parkplatz am Fuß der Weinleite/B13, Dauer ca. 4 Std., Länge ca. 11 km.



Samstag 15.04. ■ ■ ■

Der große Cobenzl'sche Garten

Die Illuminaten, das Schlösschen und die Leuchtenberger Jagd im Eichstätter Kulturwald. Treffpunkt um 13.00 Uhr, Dauer ca. 4 Stunden; Länge ca. 7 km.



Sonntag, 16.04. ■ ■ ■ ■

Auf historischen Pfaden zum Galgenberg

Marterl, Taferl und das ewig' Leben - Die Entdeckungsreise zu teils unbekanntenen Orten wie „Mariä Urlaub“, „Seidlkreuz“, „Henkerskapelle“ und einigen mehr, führt uns auch auf vergessene Pfade, wie es sie noch viele in Eichstätt gibt. Treffpunkt am kleinen Brunnen ggü. Notre Dame/ Am Graben, 10.30 Uhr. Dauer min. 4 Stunden; Länge 7 km.



Samstag 22.04. ■ ■ ■ ■

Fast die ganze Geschichte des Jurazeit auf dem Fossilienpfad

Wanderung zur Willibaldsburg, Blumenberg, Museum Bergér. Treffpunkt um 10.30 Uhr am Bahnhof Eichstätt-Stadt. Dauer ca. 4-5 Stunden; Länge ca. 9 km.



Sonntag, 23.04. ■ ■ ■ ■

Der Eichstätter Panoramaweg – Traumtour über den Dächern der Bischofsstadt

Der ausgezeichnete Qualitätsweg Wanderbares Deutschland Den weitesten Blick auf die Bischofsstadt ermöglicht der bestens ausgeschilderte „Eichstätter Panoramaweg“. Die Wanderer begegnen barocken Bauten und der eindrucksvollen Willibaldsburg. Abschnittsweise anspruchsvoll. Treffpunkt um 13.00 Uhr bei der Tourist-Information Eichstätt am Domplatz. Dauer ca. 4 Stunden; Länge ca. 11,4 km.



Samstag, 29.04. ■ ■ ■ ■

Mythen und Geschichten in und um Eichstätt

Den Geschichten der „sagenumwobenen“ Orte lauschen und staunen über die Legenden, die man über die Stadtheiligen und Bürger der Stadt erzählt. Treffpunkt um 13.00 Uhr bei der Tourist-Information am Domplatz. Dauer ca. 4 Stunden; Länge ca. 10 km.

Sonntag, 30.04. ■ ■ ■ ■

Buchenhüll, zur Mammuthöhle und über Preith zur Lüften

Besonderheiten am Weg sind das Schwarze Kreuz, der Kreuzweg mit 14 Steinpfählern z.T. aus dem 16. Jhd., die gotische Wallfahrtskirche „Mariä Himmelfahrt“, die Mammuthöhle bei Buchenhüll; in Preith Wehrkirche „St. Brigida“; Lüften: Wegkapelle frühes 18. Jhd., Kreuzstein 17. Jhd. Einkehrmöglichkeit im Gasthaus Zur Lüften. Treffpunkt um 10.00 Uhr bei der Tourist-Information Eichstätt am Domplatz. Dauer ca. 5-6 Stunden; Länge ca. 18 km.



Montag, 01.05. ■ ■ ■ ■

Über 200 Jahre Kneipp. GEMEINSAM NATÜRLICH LEBEN. Wandern und die Schönheit der Natur erleben.

Vorstellung der 5 Kneipp'schen Elemente. Treffpunkt um 10.00 Uhr bei der Tourist-Information Eichstätt am Domplatz. Dauer ca. 4 Stunden; Länge ca. 7-8 km.

Sonntag 14.5.

Tag des Wanderns des Deutschen Wanderverbandes Eichstätt in Bewegung. An diesem Wandertag auf den Eichstätter Ortswegen ein. Ein Weg wird ausgesucht und zeitnah das Programm in der Presse veröffentlicht. Ein freiwilliger gemeinsamer Betrag wird für einen Obstbaum zur Verfügung gestellt.



Herbstzauber

Samstag, 16.09 ■ ■ ■ ■

Über 200 Jahre Kneipp.

Wandern und die Schönheit der Natur erleben.

Vorstellung der 5 Kneipp'schen Elemente. Einfach. Ganzheitlich. Natürlich. Treffpunkt um 10.00 Uhr bei der Tourist-Information Eichstätt am Domplatz. Dauer ca. 4 Stunden; Länge ca. 7-8 km.

Sonntag, 17.09. ■ ■ ■ ■

Auf historischen Pfaden auf dem Galgenberg

Die Entdeckungsreise zu unbekanntenen Orten wie „Mariä Urlaub“, „Seidlkreuz“, „Henkerskapelle“ und einigen mehr führt uns auf Eichstätts vergessene Pfade. Treffpunkt ggü. Notre Dame, Kard.-Preysing-Pl. 14, 10.30 Uhr. Dauer min. 4 Stunden; Länge 7 km.



Samstag, 23.09. ■ ■ ■ ■

Buchenhüll, zur Mammuthöhle und über Preith zur Lüften

Besonderheiten am Weg sind das Schwarze Kreuz, der Kreuzweg mit 14 Steinpfählern z.T. aus dem 16. Jhd., die gotische Wallfahrtskirche „Mariä Himmelfahrt“, die Mammuthöhle bei Buchenhüll; in Preith



■ Leichte Tour ■ ■ ■ Anspruchsvolle Tour ■ ■ ■ ■ Ambitionierte Tour